

INFORME DIARIO DE MONITOREO DE MEDIOS*

*Vigilancia basada en eventos de interés epidemiológico mediante el monitoreo de medios abiertos de comunicación locales y nacionales.

Reporte de eventos:

Amenaza	Tema	Medio	Fecha	Resumen	Liga	Prioridad
Seguridad y salubridad	Competitividad en Morelos	El sol de Cuernavaca	28 noviembre 2021	Si bien la capital del estado se ubica entre las mejores ciudades en subíndices como brecha de género en la fuerza laboral, en organizaciones de la sociedad civil y oferta hotelera de 4 y 5 estrellas, mantiene una calificación "muy baja" en el indicador de Derecho (que mide el entorno de seguridad pública y jurídica en las ciudades del país), respecto a secuestros y percepción de seguridad.	https://www.elsoldecuernavaca.com.mx/finanzas/cuernavaca-la-ciudad-menos-competitiva-7536174.html	Bajo
Biológico	Riesgo de omisión ante temporada invernal	Diario de Morelos	29 noviembre 2021	Solo 14 de 36 municipios entregaron su Programa Operativo de Invierno 2021 en el que se plasman los objetivos, condiciones y acciones que se tendrían en poner en práctica en caso de una contingencia en la temporada invernal.	https://www.diariodemorelos.com/noticias/en-riesgo-de-omision-alcaldes-por-no-entregar-programa-operativo-de-invierno	Bajo
Biológico	Falta de trata de aguas negras	Diario de Morelos	29 noviembre 2021	La planta de tratamiento de aguas residuales de Acapantzingo, construida en el gobierno panista de Marco Adame, nunca ha operado al cien por ciento y, a menos de diez años de su inauguración, su tecnología ya es obsoleta y podría salir más caro actualizarla que discontinuarla y poner nuevas plantas en operación.	https://www.diariodemorelos.com/noticias/planta-de-tratamiento-solo-opera-con-30-de-las-aguas-residuales	Bajo
Biológico	Casos Covid-19	Diario de Morelos	29 noviembre 2021	La Secretaría de Salud informa que a la fecha en Morelos se han estudiado 247 mil 439 personas, de las cuales se han confirmado 50 mil 413 con coronavirus COVID-19; 142 están activas y se han registrado 4 mil 903 defunciones.	https://www.diariodemorelos.com/noticias/21-nuevos-casos-de-covid-19-en-las-ltimas-24-horas-en-morelos	Bajo
Encharcamientos	Prevención de encharcamientos e inundaciones	Diario de Morelos	29 noviembre 2021	La Secretaría de Desarrollo Sustentable y Servicios Públicos (SDSySP) del Ayuntamiento de Cuernavaca atendió diferentes puntos de la ciudad donde fueron reportadas inconsistencias en la estructura de las rejillas que yacen en las vías de transporte.	https://www.diariodemorelos.com/noticias/colocan-rejillas-pluviales-y-de-desag-e-en-avenidas-principales	Bajo
Biológico	Cuarta ola de Covid-19	Diario de Morelos	29 noviembre 2021	La llamada cuarta ola de covid-19 en México es inminente y ante las nuevas variantes las autoridades deben tomar medidas a tiempo, para contener el mayor daño posible, señaló la Federación Nacional de Colegios de la Profesión Médica A.C. (Fenacome)	https://launion.com.mx/morelos/sociedad/noticias/194459-inminente-la-cuart-ola-de-covid-19-en-mexico.html	Bajo
Biológico	Caso de rabia descartado	Diario de Morelos	29 noviembre 2021	El titular de los SSM comentó que no se dio información respecto al caso antes porque esperaban a tener los resultados del INDRE, que es la institución oficialmente indicada, y éste fue negativo y desmintió las versiones que aseguraron en su momento tener el caso confirmado.	https://launion.com.mx/morelos/sociedad/noticias/194458-descartan-susuesto-caso-de-rabia-canina.html	Bajo



<http://ssm.gob.mx>



Servicios de Salud Morelos



@MorelosSalud

Callejón Borda N°3 Col. Centro C.P. 62000
Teléfono (777) 312 62 31 / 314 33 36 ext. 222

**Calle Gómez Azcárate No. 205, Col. Lomas de la Selva
C.P. 62270, Cuernavaca, Morelos. Tel.: 777 102 25 56**



MORELOS
2018 - 2024

**SERVICIOS
DE SALUD**

Fecha: 29 de noviembre del 2021
Semana Epidemiológica: 48
Área: Coordinación de Vigilancia Epidemiológica, UIES.

Amenaza	Tema	Medio	Fecha	Resumen	Liga	Prioridad
Biológico	Variante Omicron Covid-19	Lo de Hoy	29 noviembre 2021	Angelique Coetzee es la presidenta de la Asociación Médica de Sudáfrica que alertó sobre la aparición de la nueva variante Ómicron , la misma especialista reveló que los síntomas de la nueva cepa son "inusuales, aunque leves" .	https://www.lodehoy.com.mx/internacional/2021/11/28/1657/sintomas-leves-pero-inusuales-la-variante-omicron-del-covid-pone-en	Bajo
Biológico	Variante Omicron Covid-19	Lo de Hoy	29 noviembre 2021	La presidenta de la Comisión Europea (CE), Úrsula Von der Leyen , declaró que la nueva variante Ómicron del Coronavirus abrió una "carrera contrarreloj" y subrayó la necesidad de "ganar tiempo" agilizando la vacunación y reduciendo los contactos.	https://www.lodehoy.com.mx/tecnologia/2021/11/29/1675/omicron-viene-con-todo	Bajo
Biológico	Variante Omicron en Canadá	Lo de Hoy	29 noviembre 2021	Canadá informó hoy que detectó sus primeros casos de la nueva variante de coronavirus, ómicron , en dos viajeros que habían estado recientemente en Nigeria.	https://www.lodehoy.com.mx/internacional/2021/11/29/1682/canada-confirma-los-dos-primeros-contagios-de-la-variante-omicron-del	Bajo
Biológico	Desabasto de Medicinas	El Regional del Sur	28 noviembre 2021	El Instituto Mexicano del Seguro Social (IMSS) en Morelos aceptó que existe un desabasto de medicamentos, pero en áreas vitales no se sufre de este problema, dijo el coordinador de la dependencia, José Miguel Van-Dick Puga.	https://www.elregional.com.mx/reconoce-el-imss-que-en-el-estado-hay-desabasto-de-medicina	Bajo



<http://ssm.gob.mx>



Servicios de Salud Morelos



@MorelosSalud

Callejón Borda N°3 Col. Centro C.P. 62000
Teléfono (777) 312 62 31 / 314 33 36 ext. 222

**Calle Gómez Azcárate No. 205, Col. Lomas de la Selva
C.P. 62270, Cuernavaca, Morelos. Tel.: 777 102 25 56**

INFORME DE RIESGOS METEOROLOGICOS

Fuente: Servicio Meteorológico Nacional de México, CONAGUA.

EL FRENTE FRÍO NÚM. 11 Y SU MASA DE AIRE FRÍO, OCASIONARÁN LUVIAS MUY FUERTES A PUNTUALES INTENSAS EN VERACRUZ, TABASCO Y OAXACA

Para hoy, el **frente frío Núm. 11** recorrerá el sureste de México y la Península de Yucatán, ocasionará chubascos y lluvias fuertes en las regiones mencionadas, con lluvias puntuales intensas en Oaxaca (oriente), Veracruz (sur) y Tabasco (poniente), *las lluvias pueden generar deslaves y posibles inundaciones en zonas bajas*. A su vez, la **masa de aire frío** mantendrá el ambiente frío a muy frío sobre entidades de la Mesa del Norte y Mesa Central, con heladas matutinas en zonas altas, bancos de niebla en la Sierra Madre Oriental, centro y sureste de México, así como **evento de "Norte"** fuerte a muy fuerte, en costas de Veracruz, Tabasco y en el Istmo y Golfo de Tehuantepec, con oleaje de 1 a 3 metros en el litoral de los estados mencionados, así como olas de 2 a 4 metros en dicho Golfo.

Pronostico de Precipitación:

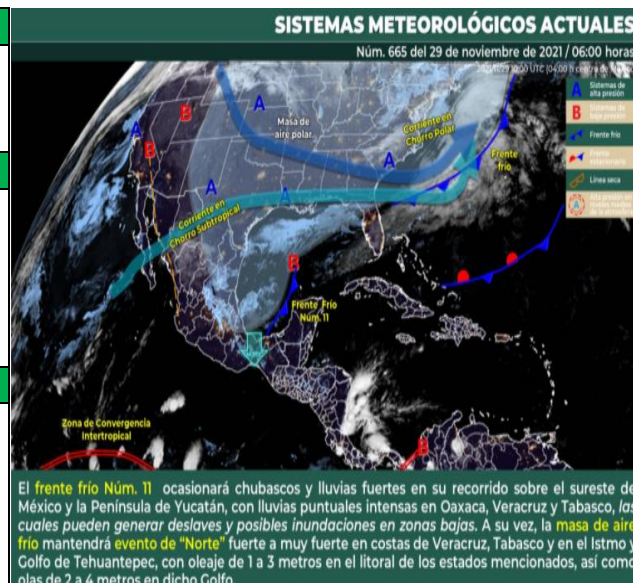
Lluvias aisladas (0.1 a 5 mm): Chihuahua, Tamaulipas, Zacatecas, San Luis Potosí, Jalisco, Michoacán, Querétaro, Hidalgo, Estado de México, Ciudad de México y Guerrero.

Pronostico de Temperaturas Mínimas:

Temperaturas mínimas para la madrugada del lunes de 0 a 5 °C: zonas montañosas de Baja California, Coahuila, Nuevo León, Tamaulipas, San Luis Potosí, Aguascalientes, Jalisco, Michoacán, Guanajuato, Querétaro, Ciudad de México, **Morelos**, Oaxaca, Chiapas y Veracruz.

Pronostico en región Mesa Central:

Cielo medio nublado a nublado con lluvias puntuales fuertes en Puebla; así como lluvias aisladas en Querétaro e Hidalgo. Sin lluvias en Guanajuato. Ambiente frío a muy frío, bancos de niebla y heladas al amanecer en sierras de la región. Ambiente templado por la tarde. Viento de dirección variable de 20 a 35 km/h.



<http://ssm.gob.mx>



Servicios de Salud Morelos



@MorelosSalud

Callejón Borda N°3 Col. Centro C.P. 62000
 Teléfono (777) 312 62 31 / 314 33 36 ext. 222

Calle Gómez Azcárate No. 205, Col. Lomas de la Selva
 C.P. 62270, Cuernavaca, Morelos. Tel.: 777 102 25 56

INFORME DE MONITOREO VOLCÁNICO Y SISMOLÓGICO

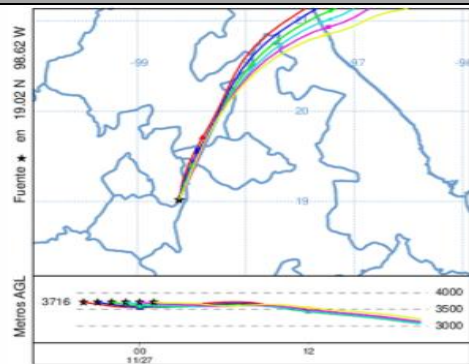
Fuente: Servicio Sismológico Nacional, UNAM. / Centro nacional de Prevención de Desastres (CENAPRED)-SEGOB, SENEAM-SCT y NOAA.


En las últimas 24 horas, mediante los sistemas de monitoreo del **volcán Popocatepetl** se identificaron **ocho exhalaciones, acompañadas de vapor de agua, gases volcánicos y ligeras cantidades de ceniza**. Adicionalmente, se registraron **21 minutos de tremor de baja amplitud**. Durante la mañana y **al momento de este reporte, se observa una ligera emisión de vapor de agua y gas con dirección noreste**.

NIVEL DE ALERTA	SEMAFORO	AMARILLO-FASE 2	RECOMENDACIONES PARA LA FASE AMARILLO FASE 2
	Incremento de actividad: <ul style="list-style-type: none"> Pluma de vapor de agua y gas Ligera caída de ceniza en áreas cercanas Caída de fragmentos incandescentes Crecimiento y destrucción de domos de lava Posibilidad de flujos piroclásticos por explosiones Flujos de lodo o escombros de corto alcance 		<ol style="list-style-type: none"> Continuar con el radio de seguridad de 12 km, por lo que la permanencia en esa área no está permitida. Controlar el tránsito entre Santiago Xalitlintla y San Pedro Nexapa, vía Paso de Cortés. A las autoridades de Protección Civil, mantener sus procedimientos preventivos, de acuerdo con sus planes operativos. A la población se le recomienda elevar la atención a los avisos de las autoridades de su localidad y se exhorta a no acercarse al volcán, y mucho menos al cráter. Mantenerse fuera de cañadas ante posibles flujos de lodo, principalmente en temporada de lluvias.

PRONOSTICO DE CAIDA DE CENIZA

En caso de una exhalación de ceniza volcánica, **el pronóstico de trayectoria hacia el nor-noreste**, (simulando exhalación cada hora en las próximas 6 horas) a su paso por la zona oeste, noroeste y norte del estado de Puebla; zona oeste-suroeste y oeste-noroeste del estado de Tlaxcala; zona sureste y este del estado de Hidalgo y zona centro-norte del estado de Veracruz, **para las primeras 12 horas de pronóstico** (14:00 a las 02:00 hora local). Posteriormente para las últimas 12 horas de pronóstico, (02:00 a las 14:00 hora local del día siguiente), las trayectorias continuaran sobre la zona norte del estado de Puebla; zona centro-norte del estado de Veracruz y Golfo de México. **Sin pronóstico de caída de ceniza en el estado.**



SISMOS	Se registró sismo de magnitud de 4.2 grados Richter, a las 02:44:57 hrs con localización del epicentro a 154 km al sur de Puerto Peñasco, Sonora. NO PERCIBIDO EN EL ESTADO DE MORELOS.	
	REPORTE DE DAÑOS A LA POBLACION PROTECCIÓN CIVIL Sin reporte de daños a la población ni a la infraestructura en salud.	



<http://ssm.gob.mx>



Servicios de Salud Morelos



@MorelosSalud

Callejón Borda N°3 Col. Centro C.P. 62000
 Teléfono (777) 312 62 31 / 314 33 36 ext. 222

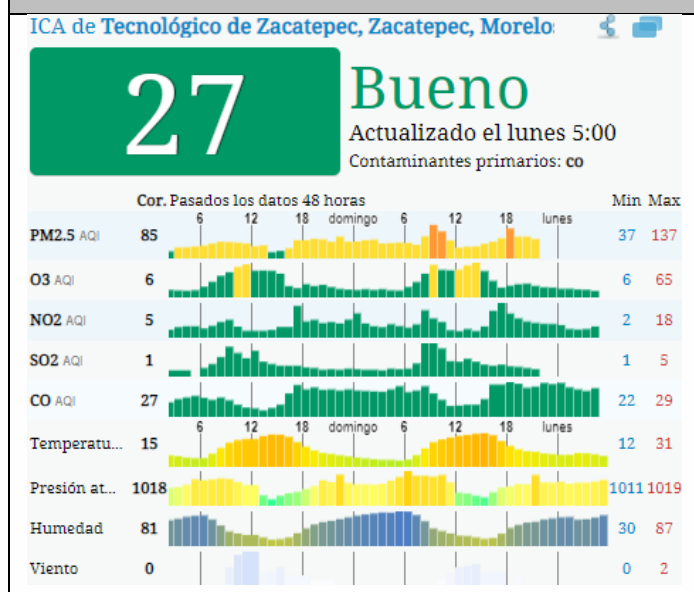
Calle Gómez Azcárate No. 205, Col. Lomas de la Selva
 C.P. 62270, Cuernavaca, Morelos. Tel.: 777 102 25 56

INFORME DE TEMPERATURAS Y CALIDAD DEL AIRE

Fuente: Comisión Estatal de Agua (CEAGUA)

ICA	CALIDAD DEL AIRE	RECOMENDACIONES A LA POBLACIÓN
0-50	Buena	No se anticipan impactos a la salud cuando la calidad del aire se encuentra en este intervalo.
51-100	Moderada	Las personas extraordinariamente sensitivas deben considerar limitación de los esfuerzos físicos excesivos y prolongados al aire.
101-150	Dañina a la salud de los grupos sensitivos	Los niños adultos activos, y personas con enfermedades respiratorias tales como el asma, deben evitar los esfuerzos físicos excesivos y prolongados al aire.
151-200	Dañina a la salud	Los niños adultos activos, y personas con enfermedades respiratorias tales como el asma, deben evitar los esfuerzos físicos excesivos y prolongados al aire libre; las demás personas, especialmente los niños, deben limitar los esfuerzos excesivos y prolongados al aire libre.
201-300	Muy dañina a la salud	Los niños adultos activos, y personas con enfermedades respiratorias tales como el asma, deben evitar todos los esfuerzos excesivos al aire libre; las demás personas, especialmente los niños, deben limitar los esfuerzos físicos excesivos al aire libre.
300+	Arriesgado	

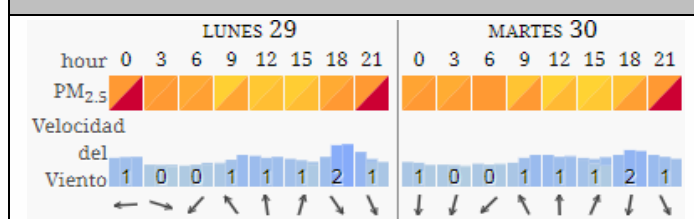
CALIDAD DEL AIRE CUERNAVACA, MORELOS.



PRONOSTICO DE TEMPERATURAS POR MUNICIPIO

Municipio	Máx	Mín	Municipio	Máx	Mín
Amacuzac	32°	11°	Puente de Ixtla	33°	13°
Axochiapan	33°	15°	Temixco	33°	13°
Ayala	32°	13°	Tepalcingo	32°	14°
Cuautla	27°	13°	Tepoztlán	29°	12°
Cuernavaca	26°	11°	Tlaltizapan	31°	14°
Huitzilac	22°	5°	Tlaquiltenango	35°	14°
Jiutepec	28°	13°	Zacatepec	31°	16°
Jojutla	35°	16°	Zacualpan de Amilpas	26°	12°

PRONOSTICO DE LA CALIDAD DEL AIRE



TEMPERATURAS MAXIMAS Y MINIMAS, ÚLTIMAS 24 HRS

Mínimas	Máximas
Huitzilac 20° / 7°	Jojutla 35° / 16°
Tetela del Volcán 20° / 10°	Tlaquiltenango 35° / 14°
Totolapan 21° / 10°	Axochiapan 33° / 15°
Tlalnepantla 21° / 11°	Puente de Ixtla 33° / 13°



<http://ssm.gob.mx>



Servicios de Salud Morelos



@MorelosSalud

Callejón Borda N°3 Col. Centro C.P. 62000
 Teléfono (777) 312 62 31 / 314 33 36 ext. 222

Calle Gómez Azcárate No. 205, Col. Lomas de la Selva
 C.P. 62270, Cuernavaca, Morelos. Tel.: 777 102 25 56



MORELOS
2018 - 2024

**SERVICIOS
DE SALUD**

Fecha: 29 de noviembre del 2021
Semana Epidemiológica: 48
Área: Coordinación de Vigilancia Epidemiológica, **UIES.**

INFORME DE MONITOREO EPIDEMIOLÓGICO

Fuente: Jurisdicciones Sanitarias del estado de Morelos.

JURISDICCION SANITARIA I:

- SIN EVENTOS EXTRAORDINARIOS.

JURISDICCION SANITARIA II:

- SIN EVENTOS EXTRAORDINARIOS.

JURISDICCION SANITARIA III:

- SIN EVENTOS EXTRAORDINARIOS.



<http://ssm.gob.mx>



Servicios de Salud Morelos



@MorelosSalud

Callejón Borda N°3 Col. Centro C.P. 62000
Teléfono (777) 312 62 31 / 314 33 36 ext. 222

**Calle Gómez Azcárate No. 205, Col. Lomas de la Selva
C.P. 62270, Cuernavaca, Morelos. Tel.: 777 102 25 56**